

# LASALLE

## RECOMMANDATIONS D'ENFOUISSEMENT DE RÉSEAUX CÂBLÉS SUR RUE

Lachine

Sud-Ouest




Verdun

Lasalle




### Recommandations retenues, illustrées selon le réseau routier hiérarchisé

-  Artère principale
-  Artère secondaire
-  Collectrice
-  Locale



### Réseaux câblés souterrains et aériens

-  Réseau de distribution souterrain
-  Réseau de distribution aérien hors rue et réseau de conduits souterrain de la Ville de Montréal ou de la CSEM (éclairage de rue et signalisation)
-  Réseau mixte (aérien hors rue et souterrain)

### Découpage territorial

-  Arrondissement de Montréal
-  Municipalité reconstituée
-  Limite des arrondissements et des municipalités reconstituées

### Parc

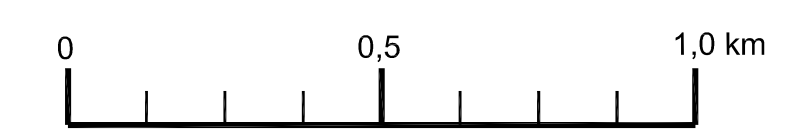
-  Parc régional
-  Parc municipal

### Notes

- Le réseau électrique de la Ville de Westmount n'est pas représenté
- Ne sont pas inclus les réseaux privés et publics autres que municipaux

### Sources

- Commission des services électriques de Montréal 2013
- Géobase de la CMM
- Carte de base au 1/1000 de la ville de Montréal



**Commission des services  
électriques de Montréal**

NOVEMBRE 2015

